



 Area progettuale - Una piazza per la città

INFRASTRUTTURE ESISTENTI

 **SP 19** Castelnuovo B. - Castellanza

RISORSE

-  **A** Parco Comunale Villa Durini
-  **B** Collegio Rotondi
-  **C** IC Manzoni

La strada fa scuola, la scuola fa strada
Progettare insieme

Comune: Gorla Minore
Area progettuale: Piazza via Roma angolo via San Maurizio

TAVOLA 1 | IL CONTESTO PROGETTUALE








UNA PIAZZA PER LE PERSONE, NON PER LE MACCHINE PARCHEGGIATE | La piazza viene interpretata come luogo di incontro: di fondamentale importanza l'eliminazione dei parcheggi e la creazione di un senso unico in uscita, per ridare spazio alle persone, piuttosto che al traffico veicolare.

LA PISTA CICLABILE | contribuisce a delimitare l'area progettuale, delineando uno spazio racchiuso, facilmente raggiungibile e che può diventare luogo di incontro e punto di riferimento.

UNA PIAZZA DI LUCI, VERDE e ACQUA | Gli elementi caratterizzanti lo spazio sono tre:
- la fontana centrale: punto di riferimento e luogo di incontro;
- il verde che, compatto, profumato e colorato, delimita il perimetro esterno della piazza, ma si inserisce anche nelle sedute (panchine/tronco);
- la luce che contribuisce a caratterizzare tutti gli spazi dall'acqua delle fontane alle sedute al perimetro esterno della piazza.

Legenda

-  Area progettuale - Una piazza per la città
-  Pista Ciclabile (tracciato in progetto)
-  Fontana
-  Sedute
-  Vegetazione

La strada fa scuola, la scuola fa strada
Progettare insieme

Comune: Gorla Minore
Area progettuale: Piazza via Roma angolo via San Maurizio

TAVOLA 2 | LE FUNZIONI