



**LEGENDA**

 Area progettuale | Oasi Boza | Cassano Magnago

 A 8 | Milano | Varese

 A8/A26 | Diramazione Gallarate Gattico

 SS 336 | Busto Arsizio (A8) | Marcallo Mesero (A4)

**OASI BOZA** | È una zona umida naturale protetta di circa 4 ettari, si localizza a nord del centro urbano di Cassano Magnago. Al centro dell'area c'è uno stagno posto sulla cima di una collina morenica di origine antropica: si tratta di ciò che rimane dell'estrazione di argilla usata per la produzione di laterizi da una vicina fornace, la cui attività lavorativa è cessata nel 1979. Grazie al terreno che in quel punto è impermeabile (difatti è costituito da ghiaie alterate e da argille sabbiose rosse, ferrettizzate), l'acqua piovana si è depositata nel corso degli anni nella conca adibita all'estrazione dell'argilla e così si è formato uno specchio d'acqua, che ha subito una colonizzazione da parte di specie animali e vegetali.


La strada fa scuola, la scuola fa strada  
Progettare insieme

Comune: Cassano Magnago  
Area progettuale: Oasi Boza

**TAVOLA 1 | INQUADRAMENTO**




**LEGENDA**

 Area progettuale | Oasi Boza | Cassano Magnago

 Comune

 Villa Oliva | Parco della Magana

 Scuole primarie

 Scuole secondarie







La strada fa scuola, la scuola fa strada  
Progettare insieme

Comune: Cassano Magnago  
Area progettuale: Oasi Boza

**TAVOLA 2 | IL CONTESTO**



**LEGENDA**

-  Ingressi
-  Percorsi
-  Punti osservazione
-  Alberi
-  Arbusti
-  Cespugli
- 1** Spazio didattico
- 2** Zona ristoro/accoglienza
- 3** Area giochi
- 4** Area pic nic
- 5** Parcheggio

La strada fa scuola, la scuola fa strada  
Progettare insieme

Comune: Cassano Magnago  
Area progettuale: Oasi Boza

**TAVOLA 3 | LE FUNZIONI**